

«СОГЛАСОВАНО»

Начальник Управления
образования Аргаяшского
муниципального района
Хабибуллина А.В.



дата _____ подпись _____

«УТВЕРЖДАЮ»

Директор школы
Дубровина Л.А.



дата _____ подпись _____

22.04.2023.

«СОГЛАСОВАНО»

Начальник ГИБДД ОМВД РФ
по Аргаяшскому району
Абдулин М.М.



дата _____ подпись _____ ФИО _____

ПАСПОРТ

дорожной безопасности

муниципального общеобразовательного учреждения

Березовской средней общеобразовательной школы

(наименование образовательного учреждения)

2023

Общие сведения

МОУ Березовская средняя общеобразовательная школа
(Наименование ОУ)

Тип ОУ Средняя общеобразовательная школа

Юридический адрес ОУ: 456894, д.БЕРЕЗОВКА, ул. Новая, д.1.

Фактический адрес ОУ: 456894 д.Березовка, ул. Новая, д.1

Руководители ОУ:

Директор (заведующий) Дубровина Любовь Александровна 8(35131)95178

(фамилия, имя, отчество)

(телефон)

Заместитель директора
по учебной работе

Хабибуллина Эльмира Хамзовна 8(35131)95178

(фамилия, имя, отчество)

(телефон)

Заместитель директора
по воспитательной
работе

Низамова Гульсина Ахметовна 8(35131)95178

(фамилия, имя, отчество)

(телефон)

Ответственные работники
муниципального органа
образования

Преподаватель-организатор ОБЖ

(должность)

Закирова Эльза Хамзовна

(фамилия, имя, отчество)

8(35131)95178

(телефон)

Ответственные от
Госавтоинспекции
Аргаяшскому району

Инспектор ИАЗ ОГИБДД ОМВД России по

(должность)

(фамилия, имя, отчество)

Ответственные работники
за мероприятия по профилактике
детского травматизма
Инженер по От и ТБ

(телефон)

Руководитель или ответственный
работник дорожно-эксплуатационной
организации, осуществляющей

содержание УДС*

(Фамилия, имя, отчество) _____
(подпись)

Руководитель или ответственный
работник дорожно-эксплуатационной
организации, осуществляющей
содержание ТСОДД*

(Фамилия, имя, отчество) _____
(подпись)

Количество учащихся 90 чел

Наличие уголка по БДД имеется (1-2- этаж коридор)
(если имеется, указать место расположения)

Наличие класса по БДД кабинет по ОБЖ №15
(если имеется, указать место расположения)

Наличие автогородка (площадки) по БДД отсутствует

Наличие автобуса в ОУ НЕТ

(при наличии автобуса)

Владелец автобуса ИП Алибаев Равиль Радмирович
(ОУ, муниципальное образование и др.)

Время занятий в ОУ:

1-ая смена: 8:30 – 14:20

внеклассные занятия: 12:30– 13:30 (1-4 классы)

Телефоны оперативных служб:

инспектор ГИБДД Аргаяшского района – 8(3513)121636

дежурная часть полиции Аргаяшского района - 8(3513)120149

пожарная часть Кулуевского поселения - 8(3513)195177

* Дорожно-эксплуатационные организации, осуществляющие содержание УДС, несут ответственность в соответствии с законодательством Российской Федерации (Федеральный закон «О безопасности дорожного движения» №196-ФЗ, КоАП, Гражданский кодекс).

Содержание

I. План-схемы ОУ.

- 1) район расположения ОУ, пути движения транспортных средств и детей (учеников, обучающихся);
- 2) организация дорожного движения в непосредственной близости от образовательного учреждения с размещением соответствующих технических средств, маршруты движения детей и расположение парковочных мест;
- 3) маршруты движения организованных групп детей от ОУ к стадиону, парку или к спортивно-оздоровительному комплексу;
- 4) пути движения транспортных средств к местам разгрузки/погрузки и рекомендуемых безопасных путей передвижения детей по территории образовательного учреждения.

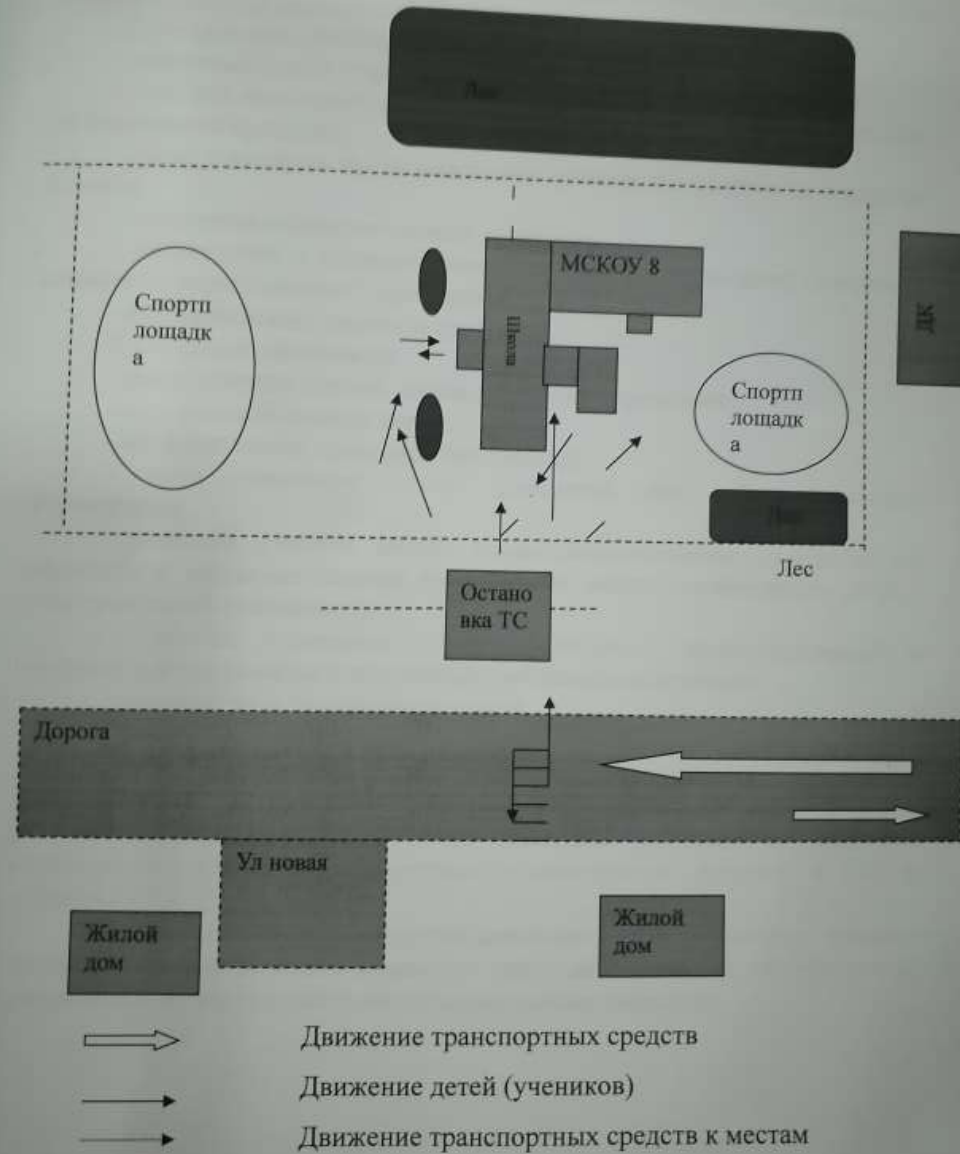
II. Информация об обеспечении безопасности перевозок детей специальным транспортным средством (автобусом).

- 1) общие сведения;
- 2) маршрут движения автобуса до ОУ;
- 3) безопасное расположение остановки автобуса ОУ.

III. Приложения.

I. План-схемы ОУ.

План-схема района расположения ОУ,
пути движения транспортных средств и детей (учеников)



разгрузки (погрузки) грузов

Рекомендации к составлению план-схемы района расположения ОУ

1. Район расположения образовательного учреждения определяется группой жилых домов, зданий и улично-дорожной сетью с учетом остановок общественного транспорта (выходов из станций метро), центром которого является непосредственно образовательное учреждение;

2. Территория, указанная в схеме, включает в себя:

- образовательное учреждение;
- стадион вне территории ОУ, на котором могут проводиться занятия по физической культуре;
- парк, в котором преподавателями проводятся занятия на открытом воздухе;
- спортивно-оздоровительный комплекс;
- жилые дома, в которых проживает большая часть детей (учеников) данного образовательного учреждения;

- автомобильные дороги и тротуары;





3. На схеме обозначено:

- расположение жилых домов, зданий и сооружений;
- сеть автомобильных дорог;
- пути движения транспортных средств;
- пути движения детей (учеников) в/из образовательного учреждения;
- опасные участки (места несанкционированных переходов на подходах к образовательному учреждению, места концентрации ДТП с участием детей-пешеходов);
- уличные (наземные – регулируемые / нерегулируемые) и внеуличные (надземные и подземные) пешеходные переходы;
- названия улиц и нумерация домов.

Схема необходима для общего представления о районе расположения ОУ. Для изучения безопасности движения детей на схеме обозначены наиболее частые пути движения учеников от дома (от отдаленных остановок маршрутных транспортных средств) к ОУ и обратно.

При исследовании маршрутов движения детей необходимо уделить особое внимание опасным зонам, где часто дети (ученики, обучающиеся) пересекают проезжую часть не по пешеходному переходу.

Схема организации дорожного движения в непосредственной близости от образовательного учреждения с размещением соответствующих технических средств, маршруты движения детей и расположение парковочных мест

-  Движение транспортных средств
-  Движение детей (учеников)
-  Движение транспортных средств к местам разгрузки (погрузки) грузов
-  Ограждение

Фотоматериалы



Фото1



Фото2



Фото 3



Фото 4.

Рекомендации к составлению схемы организации дорожного движения в непосредственной близости от образовательного учреждения

1. Схема организации дорожного движения ограничена автомобильными дорогами, находящимися в непосредственной близости от образовательного учреждения;

2. На схеме обозначено:

- здание ОУ с указанием территории, принадлежащей непосредственно ОУ (при наличии указать ограждение территории);

- автомобильные дороги и тротуары;

- уличные (наземные – регулируемые / нерегулируемые) и внеуличные (надземные и подземные) пешеходные переходы на подходах к ОУ;

- дислокация существующих дорожных знаков и дорожной разметки;

- другие технические средства организации дорожного движения;

- направление движения транспортных средств по проезжей части;

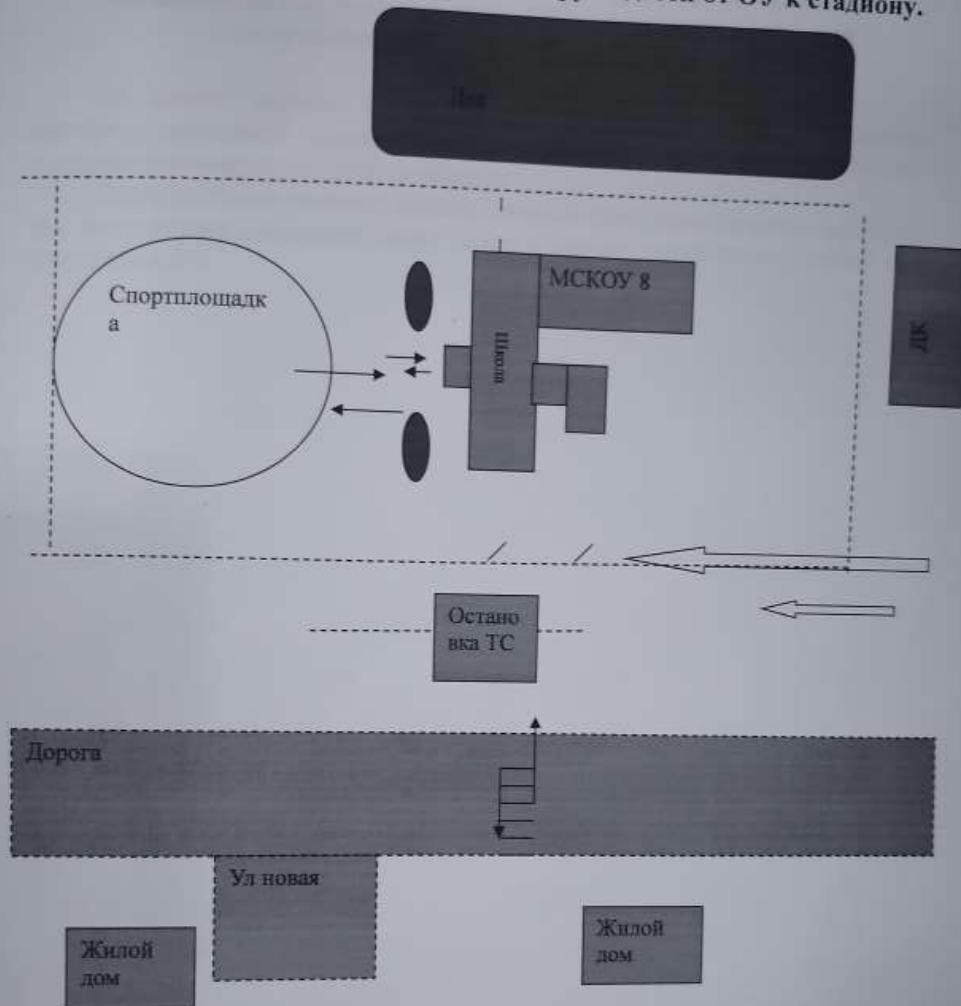
- направление безопасного маршрута движения детей (учеников, обучающихся);

3. На схеме указано расположение остановок маршрутных транспортных средств и безопасные маршруты движения детей (учеников) от остановочного пункта к ОУ и обратно;

4. При наличии стоянки (парковочных мест) около ОУ, указывается место расположение и безопасные маршруты движения детей (учеников) от парковочных мест к ОУ и обратно.

К схеме (в случае необходимости) должен быть приложен план мероприятий по приведению существующей организации дорожного движения к организации движения, соответствующей нормативным техническим документам, действующим в области дорожного движения, по окончании реализации которого готовится новая схема.

Маршруты движения организованных групп детей от ОУ к стадиону.



**Рекомендации к составлению схемы маршрутов движения
организованных групп детей от ОУ к стадиону, парку или
к спортивно-оздоровительному комплексу**

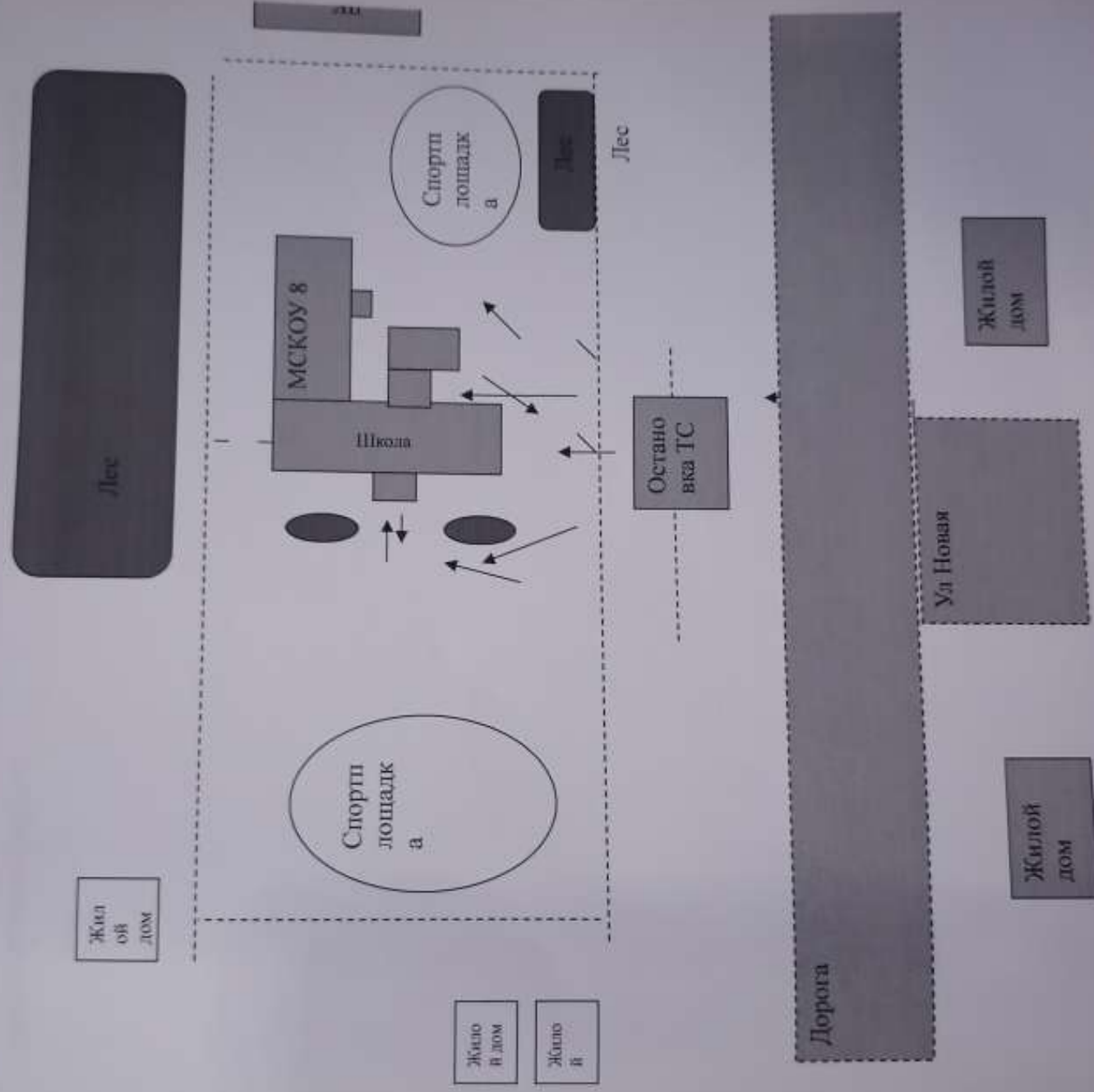
На схеме района расположения ОУ указываются безопасные маршруты движения детей от ОУ к стадиону, парку или спортивно-оздоровительному комплексу и обратно.

Данные схемы должны использоваться преподавательским составом при организации движения групп детей к местам проведения занятий вне территории ОУ.

Пути движения транспортных средств к местам разгрузки/погрузки и рекомендуемые пути передвижения детей по территории образовательного учреждения
Движение детей (учеников)



Движение транспортных средств к местам разгрузки (погрузки) грузов



Рекомендации к составлению схемы пути движения транспортных средств к местам разгрузки/погрузки

На схеме указывается примерная траектория движения транспортного средства на территории ОУ, в том числе место погрузки/разгрузки, а также безопасный маршрут движения детей во время погрузочно-разгрузочных работ.

В целях обеспечения безопасного движения детей по территории ОУ необходимо исключить пересечение пути движения детей и пути движения транспортных средств.

**II. Сведения об организациях, осуществляющих перевозку детей
специальным транспортным средством (автобусом)
Информационная карточка
перевозок детей специальным транспортным средством**

Общие сведения

1. Марка - ПАЗ
Модель - 32053-70
Государственный регистрационный знак - К587ХУ
Год выпуска - 2017 г. Количество мест в автобусе - 22
Соответствие конструкции требованиям, предъявляемым к школьным автобусам - соответствует
1. Сведения о владельце
Владелец: Управление образования Аргаяшского муниципального района
Юридический адрес владельца: с. Аргаяш, ул. 8 Марта, 38
(наименование организации)
Фактический адрес владельца: с. Аргаяш, ул. 8 Марта, 38
Перевозчик: ИП Алибаев Равиль Рамирович
Юридический адрес: с. Аргаяш, ул. Интернациональная, 27
Телефон ответственного лица перевозчика: 83533120163

2. Сведения о водителе автобуса

Фамилия, имя, отчество: Герасимович Юрий
Принят на работу: сентябрь 2018г.
Стаж вождения категории D: 12 лет

3. Организационно-техническое обеспечение

Лицо, ответственное за обеспечение безопасности дорожного движения:
Индивидуальный предприниматель Алибаев Равиль Рамирович
Назначено: апрель 2016г.
прошло аттестацию: 08.06.2017 года.

Дата последнего технического осмотра: август 2021г.

Директор образовательного учреждения

Дубровина Л.А.
(подпись)

Руководитель организации,
осуществляющей перевозку детей
специальным транспортом
(автобусом)

Алибаев Р.Р.
(подпись)

Маршрут движения автобуса ОУ



Рекомендации к составлению схемы маршрута движения автобуса ОУ

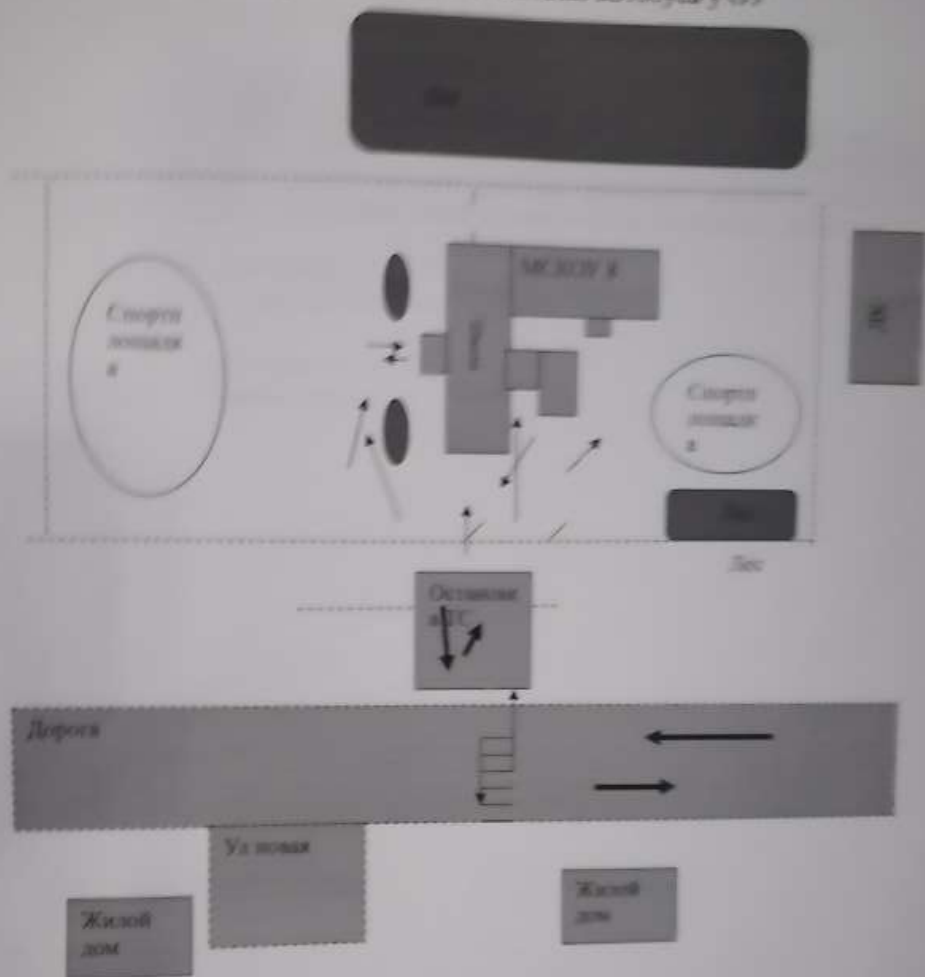
На схеме указываются населенные пункты, через которые происходит следование автобуса ОУ, оборудованные места остановок для посадки и высадки детей в каждом населенном пункте; непосредственно населенный пункт, где расположено ОУ.

На схеме указан безопасный маршрут следования автобуса ОУ из пункта А в пункт В, а также обозначены:

- жилые дома населенных пунктов;
 - здание ОУ;
 - автомобильные дороги;
 - автомобильная существующих дорожных знаков на пути следования автобуса ОУ;
 - пешеходные переходы, пересекающие проезжую часть маршрута движения автобуса ОУ;
 - другие технические средства организации дорожного движения (опасных) участков дорог по пути следования автобуса, представляется целесообразным давать их подробное описание с рекомендациями по безопасному преодолению.
- Кроме того, рекомендуется дополнить паспорт соответствием фотоматериалами с изображением таких участков, а также с изображением остановочных пунктов и мест ожидания.

В случаях, когда осуществляется перевозка детей специальным транспортным средством на экскурсии, спортивные соревнования, в лагерь, к месту сдачи государственной аттестации и единого государственного экзамена, Паспорт безопасности ОУ дополняется схемами маршрута движения специального транспортного средства.

Безопасные расположения остановок автобуса у ОУ



→ Движение детей (учеников) к местам посадки (высадки)

→ Движение школьного автобуса

Рекомендации к составлению схемы расположения остановки
автобуса ОУ

На схеме указывается подъезд в оборудованный «карман» или другое оборудованное место для посадки и высадки детей из автобуса ОУ, и дальнейший путь движения автобуса по проезжей части, а также безопасный маршрут движения детей (учеников) от остановки автобуса ОУ.

На схеме обозначено:

- жилые дома района расположения ОУ;
- здание ОУ;
- ограждение территории ОУ;
- автомобильные дороги.

Пронумеровано,
прошнуровано
и скреплено печатью
на 19 (Десятилетка)
листах.

Директор школы
Дубровина Л.А.

